


ग्रेटर नौएडा प्राधिकरण क्षेत्रान्तर्गत आने वाली लोक निर्माण विभाग के स्वामित्व के मार्गों का विवरण

1. वर्क सर्किल-1

S.No.	Road ID	WC	District	Assembly	Road Department	Assembly	Road Name	Road Length (In KM)
1	100231	1	गौतमबुद्ध नगर	दादरी	लोक निर्माण विभाग	ग्रामीण मार्ग	जी0 टी0 रोड से अच्देजा	1.850
2	100239	1	गौतमबुद्ध नगर	दादरी	लोक निर्माण विभाग	ग्रामीण मार्ग	रोजा जलालपुर मार्ग	1.700
3	100246	1	गौतमबुद्ध नगर	दादरी	लोक निर्माण विभाग	ग्रामीण मार्ग	रोजा जलालपुर मार्ग से सादुल्लपुर	1.200
4	100253	1	गौतमबुद्ध नगर	दादरी	लोक निर्माण विभाग	ग्रामीण मार्ग	जी0 टी0 रोड से खेडा धर्मपुरा मार्ग	0.300
5	100404	1	गौतमबुद्ध नगर	दादरी	लोक निर्माण विभाग	ग्रामीण मार्ग	एन0एच0-91 लालकुआ से चिपियाना बुजुर्ग	1.550


 4/9/2020
 वरिष्ठ प्रबन्धक
 वर्क सर्किल-1

2. वर्क सर्किल-2

S.No.	Road ID	WC	District	Assembly	Road Department	Assembly	Road Name	Road Length (In KM)
1	100127	2	गौतमबुद्ध नगर	दादरी	लोक निर्माण विभाग	अन्य जिला मार्ग	दुजाना-सादुल्लापुर-खेडी-दादरी बाईपास	12.300
2	100151	2	गौतमबुद्ध नगर	दादरी	लोक निर्माण विभाग	ग्रामीण मार्ग	दुजाना से बादलपुर मार्ग	1.600
3	100208	2	गौतमबुद्ध नगर	दादरी	लोक निर्माण विभाग	ग्रामीण मार्ग	बादलपुर नहर की पटरी से तिमोही तक	6.300
4	100237	2	गौतमबुद्ध नगर	दादरी	लोक निर्माण विभाग	ग्रामीण मार्ग	जी0 टी0 रोड से जौन समाना मारीपत रेलवे स्टेशन	2.500
5	100243	2	गौतमबुद्ध नगर	दादरी	लोक निर्माण विभाग	ग्रामीण मार्ग	वेदपुरा मारीपत रेलवे स्टेशन	1.100
6	100244	2	गौतमबुद्ध नगर	दादरी	लोक निर्माण विभाग	ग्रामीण मार्ग	जी0 टी0 रोड से सादोपुर	0.820
7	100246	2	गौतमबुद्ध नगर	दादरी	लोक निर्माण विभाग	ग्रामीण मार्ग	रोजा जलालपुर मार्ग से सादुल्लापुर	1.200
8	100249	2	गौतमबुद्ध नगर	दादरी	लोक निर्माण विभाग	ग्रामीण मार्ग	खेडी से खोदनाखुर्द मार्ग	1.000
9	100250	2	गौतमबुद्ध नगर	दादरी	लोक निर्माण विभाग	ग्रामीण मार्ग	जी0 टी0 रोड से डेरी स्केनर मार्ग	2.350
10	100252	2	गौतमबुद्ध नगर	दादरी	लोक निर्माण विभाग	ग्रामीण मार्ग	खेडी से गोपीचन्द स्कूल मार्ग	0.300
11	100253	2	गौतमबुद्ध नगर	दादरी	लोक निर्माण विभाग	ग्रामीण मार्ग	जी0 टी0 रोड से धर्मपुर खेडा मार्ग	0.300
12	100264	2	गौतमबुद्ध नगर	दादरी	लोक निर्माण विभाग	ग्रामीण मार्ग	जौन समाना से मारीपत रेलवे स्टेशन की छूटी कडी	0.600
13	100267	2	गौतमबुद्ध नगर	दादरी	लोक निर्माण विभाग	ग्रामीण मार्ग	धूम आमका से डेरी स्केनर	1.900
14	100294	2	गौतमबुद्ध नगर	दादरी	लोक निर्माण विभाग	ग्रामीण मार्ग	खोदना खुर्द मार्ग	2.840

Continue.....

S.No.	Road ID	WC	District	Assembly	Road Department	Assembly	Road Name	Road Length (In KM)
15	100299	2	गौतमबुद्ध नगर	दादरी	लोक निर्माण विभाग	ग्रामीण मार्ग	जी० टी० रोड से बादलपुर मार्ग	0.500
16	100324	2	गौतमबुद्ध नगर	दादरी	लोक निर्माण विभाग	ग्रामीण मार्ग	जी० टी० रोड से बादलपुर मुख्य मार्ग	1.085
17	100402	2	गौतमबुद्ध नगर	दादरी	लोक निर्माण विभाग	ग्रामीण मार्ग	दादरी खेडा से आमका मार्ग	0.750
18	100409	2	गौतमबुद्ध नगर	दादरी	लोक निर्माण विभाग	ग्रामीण मार्ग	अच्छेजा मारीपत सादुल्लापुर खेरपुर मार्ग	3.000

[Signature]
4.9.2020
वरिष्ठ प्रबन्धक
वर्क सर्किल-2

3. वर्क सर्किल-3

S.No.	Road ID	WC	District	Assembly	Road Department	Assembly	Road Name	Road Length (In KM)
1	100338	3	गौतमबुद्ध नगर	दादरी	लोक निर्माण विभाग	ग्रामीण मार्ग	डी०एस०सी० मार्ग से जलपुरा सम्पर्क मार्ग	3.225

[Signature]
4.9.2020
वरिष्ठ प्रबन्धक
वर्क सर्किल-3

4. वर्क सर्किल-4

S.No.	Road ID	WC	District	Assembly	Road Department	Assembly	Road Name	Road Length (In KM)
		4	NIL					

[Signature]
4/9/2020
वरिष्ठ प्रबन्धक
वर्क सर्किल-4


5. वर्क सर्किल-5

S.No.	Road ID	WC	District	Assembly	Road Department	Assembly	Road Name	Road Length (In KM)
		5	NIL					

[Signature]
4.9.2020
वरिष्ठ प्रबन्धक
वर्क सर्किल-5


6. वर्क सर्किल-6

S.No.	Road ID	WC	District	Assembly	Road Department	Assembly	Road Name	Road Length (In KM)
1	100235	6	गौतमबुद्ध नगर	दादरी	लोक निर्माण विभाग	ग्रामीण मार्ग	चिटहेडा से बोडाकी मार्ग	4.000
2	100251	6	गौतमबुद्ध नगर	दादरी	लोक निर्माण विभाग	ग्रामीण मार्ग	तिलपता घोडी मार्ग से थापखेडा	0.600
3	100307	6	गौतमबुद्ध नगर	दादरी	लोक निर्माण विभाग	ग्रामीण मार्ग	मकौडा पाली मार्ग	0.750
4	100325	6	गौतमबुद्ध नगर	दादरी	लोक निर्माण विभाग	ग्रामीण मार्ग	तिलपता से घोडी मार्ग	5.000
5	100461	6	गौतमबुद्ध नगर	दादरी	लोक निर्माण विभाग	ग्रामीण मार्ग	अति क्षतिग्रस्त कटहैरा से पल्ला मार्ग	1.750


 वरिष्ठ प्रबन्धक 04/9/2020
 वर्क सर्किल-6

7. वर्क सर्किल-7

S.No.	Road ID	WC	District	Assembly	Road Department	Assembly	Road Name	Road Length (In KM)
1	100168	7	गौतमबुद्ध नगर	दादरी	लोक निर्माण विभाग	ग्रामीण मार्ग	मायचा से फजाईलपुर	0.781
2		7	गौतमबुद्ध नगर	दादरी	लोक निर्माण विभाग	ग्रामीण मार्ग	मायचा की मढैया से फजाईलपुर के मध्य सम्पर्क मार्ग	0.470
3	100434	7	गौतमबुद्ध नगर	दादरी	लोक निर्माण विभाग	ग्रामीण मार्ग	मायचा फाटक से मायचा की मढैया मार्ग	0.660
4		7	गौतमबुद्ध नगर	दादरी	लोक निर्माण विभाग	ग्रामीण मार्ग	मायचा की मढैया से रिठौरी फाटक मार्ग	1.060
5	100310	7	गौतमबुद्ध नगर	दादरी	लोक निर्माण विभाग	ग्रामीण मार्ग	मायचा से घंघोला	1.500
6	100420	7	गौतमबुद्ध नगर	दादरी	लोक निर्माण विभाग	ग्रामीण मार्ग	मायचा से चन्द्रावल	0.860



 वरिष्ठ प्रबन्धक
 वर्क सर्किल-7

8. वर्क सर्किल-8

S.No.	Road ID	WC	District	Assembly	Road Department	Assembly	Road Name	Road Length (In KM)
1	100052	8	गौतमबुद्धनगर	जेवर	लोक निर्माण विभाग	ग्रामीण मार्ग	नवादा लिंक से दादुपूर	0.900
2	100053	8	गौतमबुद्धनगर	जेवर	लोक निर्माण विभाग	ग्रामीण मार्ग	सिकन्द्राबाद-दनकौर से नवादा मार्ग	1.250
3	100054	8	गौतमबुद्धनगर	जेवर	लोक निर्माण विभाग	ग्रामीण मार्ग	बिलासपुर इमलिया से पीपल का सूरतपुर	1.570
4	100055	8	गौतमबुद्धनगर	जेवर	लोक निर्माण विभाग	ग्रामीण मार्ग	नवादा प्राईमरी स्कूल से अमरपुर	1.200
5	100056	8	गौतमबुद्धनगर	जेवर	लोक निर्माण विभाग	ग्रामीण मार्ग	बिलासपुर से इमलिया का मार्ग	5.800
6	100057	8	गौतमबुद्धनगर	जेवर	लोक निर्माण विभाग	ग्रामीण मार्ग	कासना खेरली मार्ग घंघोला से कुलीपुरा मार्ग	0.720
7	100059	8	गौतमबुद्धनगर	जेवर	लोक निर्माण विभाग	ग्रामीण मार्ग	सिकन्द्राबाद दनकौर मार्ग से हतेवा होते हुए नवादा मार्ग	3.000
8	100060	8	गौतमबुद्धनगर	जेवर	लोक निर्माण विभाग	ग्रामीण मार्ग	रामपुर माजरा से गिरधरपुर मार्ग	1.550
9	100062	8	गौतमबुद्धनगर	जेवर	लोक निर्माण विभाग	ग्रामीण मार्ग	नवादा अमरपुर मार्ग से बरसात दादुपूर होते हुए	1.750
10	100063	8	गौतमबुद्धनगर	जेवर	लोक निर्माण विभाग	ग्रामीण मार्ग	नवादा अमरपुर मार्ग से बरसात मार्ग से शहीद मार्ग	0.300
11	100064	8	गौतमबुद्धनगर	जेवर	लोक निर्माण विभाग	ग्रामीण मार्ग	बिलासपुर इमलिया से अमीनाबाद मार्ग	0.680
12	100076	8	गौतमबुद्धनगर	जेवर	लोक निर्माण विभाग	ग्रामीण मार्ग	कासना खेरली हाफिजपुर चचूला मार्ग	25.200
13	100135	8	गौतमबुद्धनगर	जेवर	लोक निर्माण विभाग	ग्रामीण मार्ग	बिलासपुर सलेमपुर वाया रामपुर माजरा	3.100
14	100138	8	गौतमबुद्धनगर	जेवर	लोक निर्माण विभाग	ग्रामीण मार्ग	खेरली कासना मार्ग से खानपुर लुक्सर मार्ग	2.200
15	100139	8	गौतमबुद्धनगर	जेवर	लोक निर्माण विभाग	ग्रामीण मार्ग	खेरली कासना मार्ग से घंघोला मार्ग	0.400
16	100140	8	गौतमबुद्धनगर	जेवर	लोक निर्माण विभाग	ग्रामीण मार्ग	तालड़ा सम्पर्क मार्ग से इसेपुर मार्ग	0.240
17	100143	8	गौतमबुद्धनगर	जेवर	लोक निर्माण विभाग	ग्रामीण मार्ग	दनकौर सिकन्द्राबाद मार्ग रोनी उर्फ सलोनी मार्ग	0.350
18	100159	8	गौतमबुद्धनगर	जेवर	लोक निर्माण विभाग	ग्रामीण मार्ग	सिकन्द्राबाद दनकौर मार्ग से आजमपुर गढ़ी	0.760
19	100186	8	गौतमबुद्धनगर	जेवर	लोक निर्माण विभाग	ग्रामीण मार्ग	नटों की मढैया सम्पर्क मार्ग	0.600
20	100191	8	गौतमबुद्धनगर	जेवर	लोक निर्माण विभाग	ग्रामीण मार्ग	रोशनपुर से धनौरी सम्पर्क मार्ग	1.000
21	100229	8	गौतमबुद्धनगर	जेवर	लोक निर्माण विभाग	ग्रामीण मार्ग	सिकन्द्राबाद दनकौर मार्ग से तालड़ा सम्पर्क मार्ग	1.700
22	100230	8	गौतमबुद्धनगर	जेवर	लोक निर्माण विभाग	ग्रामीण मार्ग	कनारसा से जुनेदपुर मार्ग	1.000
23	100247	8	गौतमबुद्धनगर	जेवर	लोक निर्माण विभाग	ग्रामीण मार्ग	रोशनपुर से तालड़ा मार्ग	1.000
24	100248	8	गौतमबुद्धनगर	जेवर	लोक निर्माण विभाग	ग्रामीण मार्ग	रोशनपुर तालड़ा मार्ग से तालड़ा की मढैया	1.000

Continue.....

S.No.	Road ID	WC	District	Assembly	Road Department	Assembly	Road Name	Road Length (In KM)
25	100260	8	गौतमबुद्धनगर	जेवर	लोक निर्माण विभाग	ग्रामीण मार्ग	अस्तौली फाटक से पटेल इन्टर कॉलिज मार्ग	0.250
26	100310	8	गौतमबुद्धनगर	जेवर	लोक निर्माण विभाग	ग्रामीण मार्ग	मायचा से घंघोला	1.350
27	100316	8	गौतमबुद्धनगर	जेवर	लोक निर्माण विभाग	ग्रामीण मार्ग	खेरली कासना मार्ग से चीरसी मार्ग	3.700
28	100339	8	गौतमबुद्धनगर	जेवर	लोक निर्माण विभाग	ग्रामीण मार्ग	तालडा सम्पर्क मार्ग	1.500
29	100383	8	गौतमबुद्धनगर	जेवर	लोक निर्माण विभाग	ग्रामीण मार्ग	रोनी सलोनी मिसिंग लिंक मार्ग	1.300
30	100401	8	गौतमबुद्धनगर	जेवर	लोक निर्माण विभाग	ग्रामीण मार्ग	खेरली कासना मार्ग से कुलीपुरा	1.150
31	100424	8	गौतमबुद्धनगर	जेवर	लोक निर्माण विभाग	ग्रामीण मार्ग	दनकौर सिकन्द्राबाद मार्ग से रोनी उर्फ सलोनी	7.600
32	100454	8	गौतमबुद्धनगर	जेवर	लोक निर्माण विभाग	ग्रामीण मार्ग	सिकन्द्राबाद दनकौर मार्ग से जुनेदपुर की मढैया मार्ग	3.500
33	100456	8	गौतमबुद्धनगर	जेवर	लोक निर्माण विभाग	ग्रामीण मार्ग	कासना खेरली मार्ग से रोनी सम्पर्क मार्ग	1.000
34		8	गौतमबुद्धनगर	जेवर	लोक निर्माण विभाग	ग्रामीण मार्ग	आजमपुर गढी से अस्तौली मार्ग	1.250
35		8	गौतमबुद्धनगर	जेवर	लोक निर्माण विभाग	ग्रामीण मार्ग	इमलिवाका से दनकौर सम्पर्क मार्ग वाया पोवारी, अटाईनुवदपुर, ननुवा का राजपुर	


 वरिष्ठ प्रबन्धक
 वर्क सर्किल-8